

平成28年度「比良山系山岳パトロール実施報告書」

作成日：平成28年12月13日

パトロール実施日	平成28年11月14日（月） 天候 曇り後晴れ
山岳会名（団体名）	比良山遭難防止対策協議会及び高島市山岳遭難防止対策協議会（団体名）
参加人員 代表者名・人数	滋賀県山岳連盟、大津市（危機・防災対策課）、NPO法人 高島トレイルクラブ、高島警察署、高島市（高島市消防本部警防課、観光振興課）（計35名）
実施コース （コースタイム） ・コース名に○印 ・具体的なコース （積雪状況等を含む）	<p>（実施ルートを詳細に記載して下さい。）</p> <p style="text-align: center;">・ A ・ B ・ C ・ D ・ E ・ その他</p> <p>9:45 ガリバー旅行村～10:05 魚止滝～10:30 障子滝～10:40 唐戸滝～10:50 大摺鉢～10:55 小摺鉢～11:00 屏風ヶ淵～11:15 貴船滝～11:45 七編返し～12:45 ガリバー旅行村</p> <p>滋賀県山岳連盟に依頼している比良山系山岳パトロールとは別に、比良山遭難防止協議会としてパトロールを実施した。（今回で4回目）今年度は高島市山岳遭難防止対策協議会との共催で実施した。コースについては、滋賀県山岳連盟がパトロールを実施する通常コース（A～E）と異なり、日本の滝百選にも選ばれている八淵の滝への登山ルートを選択した。パトロールでは、コース内のレスキューポイント・老朽化している道標の確認、目印テープ等による表示等を実施した。</p>
（※） 登山届投函箱の 状況	<p>（修繕等が必要なもの、筆記用具・記入用紙の状況、錠前の状況など記載して下さい。）</p> <p>・ガリバー旅行村に登山箱あり。登山箱の状態は良好で、登山届けがあふれている様子もなかった。</p>
（※） 道標の状況	<p>（破損しているもの、比良ロープウェイ・リフト等の名称が表記されており、修繕等が必要なものを記載して下さい。）</p> <p>・ところどころ、倒れている道標あり。道標の修繕等を検討する。（写真①～④）</p>
（※） レスキューポイ ントの状況	<p>（表示板が破損していたり、取れかかっている箇所があったりすれば・場所名・標識No等を記載して下さい。 携帯電話の通信状態のチェック・メーカー・機種別を記載して下さい。）</p> <p>下記の4箇所のレスキューポイントを確認した。状態は良好であった。</p> <p>八淵の滝2（写真⑤）、八淵の滝3（写真⑥）、八淵の滝4（写真⑦）</p>
（※） コースの状況	<p>（橋の破損、通行止めの表示やロープの老朽化等の箇所があれば記載して下さい。）</p> <p>・ガリバー青少年旅行村から七編返しまでのルートのうち、魚止滝や障子滝を通るルート（写真⑧⑨、下りはすでに通行禁止写真⑩）及び貴船滝を通るルート（写真⑪～⑭）はいずれも滑落等の危険性が非常に高く、協議会として通行止めにするかどうか検討が必要。今後、協議会で対応を協議する。</p>

<p>(※) その他</p>	<p>(コースがわかりにくく新たに道標が必要と思われる箇所、その他危険なため、何らかの対策が必要と思われる箇所等があれば記載して下さい。)</p> <ul style="list-style-type: none"> ・七編返し周辺の丸太製橋をを使っての移動は非常に危険。(写真⑮) 対策について検討が必要。
<p>単 独 登 山 者 に 付 いて</p>	<p>(・年齢・男女の区分・登山コース・その他 等を記載して下さい)</p> <ul style="list-style-type: none"> ・登山者との遭遇はなかった。
<p>登 山 者 へ の 指 導 等</p>	<p>(登山者の様子&状況、登山者への指導等をされた場合はその概要を記載して下さい。)</p> <ul style="list-style-type: none"> ・登山者との遭遇はなかった。

(※) 印：この報告書に記載されたコースの状況等で必要なものについては、比良山系登山情報のホームページに掲載しますので、速やかに報告して下さい。

・道標の新設・修繕やレスキューポイント表紙板の破損、危険箇所等については、地図上にその箇所を示すと共に、現状の写真を添付して下さい。

・「報告書」の送信先

【比良山遭難防止対策協議会 事務局】大津市 危機・防災対策課

(E-mail:hirasan@otsu.jp FAX:077-523-2202)

写真①



写真②



写真④



写真③



写真⑤



写真⑥





写真⑦




写真⑧




写真⑨



写真⑩



写真⑪



写真⑫

写真⑬



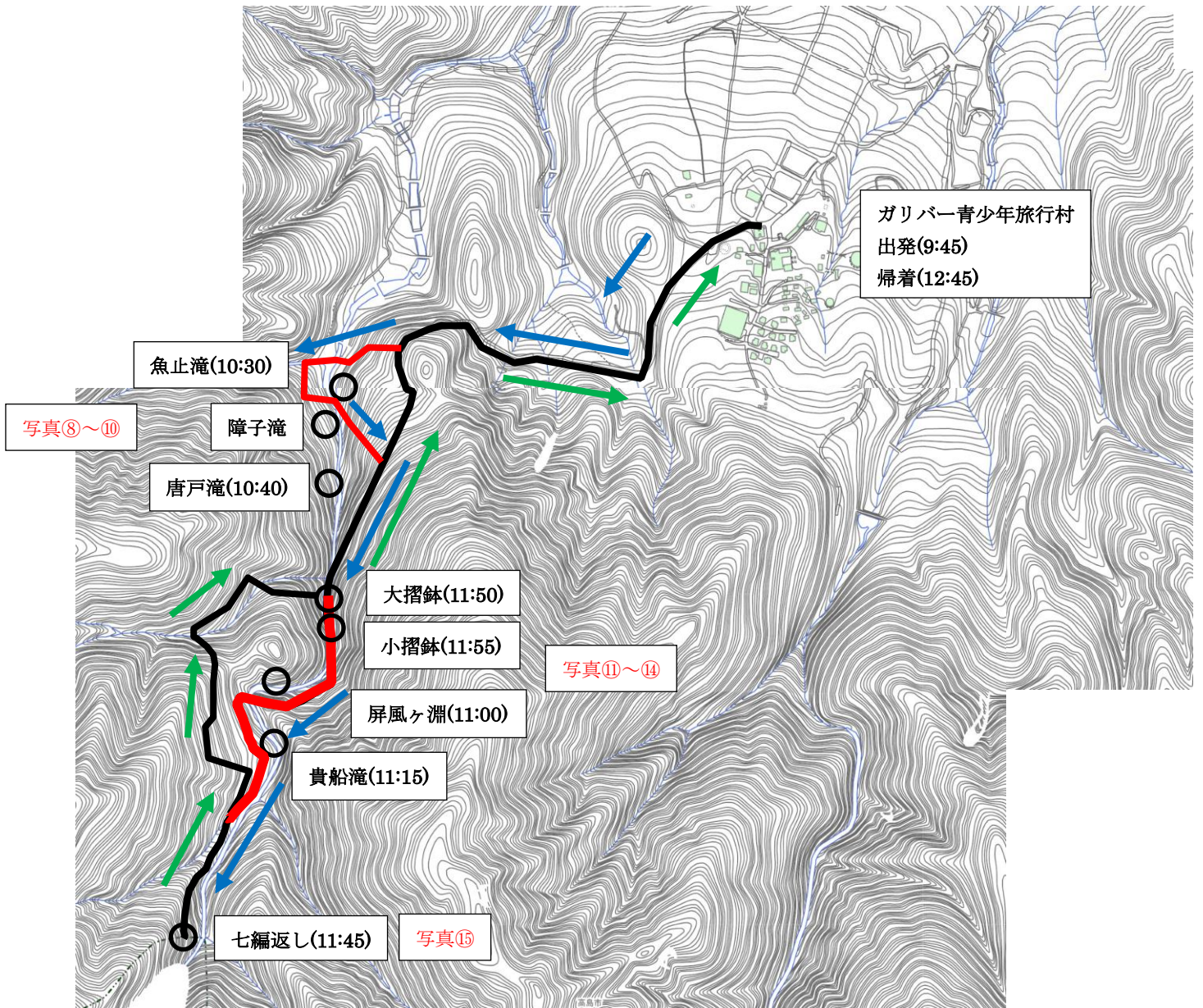
写真⑭



写真⑮



平成28年度 比良山系山岳パトロールコース図



凡例

—
一般ルート

—
難所ルート

←
往路

←
復路